


## 1. PATRIMÔNIO PROTEGIDO NO MUNICÍPIO

### 1.1. PATRIMÔNIO PROTEGIDO POR TOMBAMENTO

<b>MUNICIPAL</b>	Não possui bens tombados para o nível Municipal.
------------------	--

<b>ESTADUAL</b>		
<b>FOTO</b>	<b>DESIGNAÇÃO   ENDEREÇO</b>	<b>CATEGORIA</b>
	<b>1. FAZENDA DAS MELANCIAS</b> 20°01'43.1"S 48°00'56.2"W	BI
	<b>DOCUMENTAÇÃO   DATA   APROVAÇÃO</b>	<b>INVENTARIADO</b>
	Decreto de tombamento n°: 29.399 Data do tombamento: 21/04/1989	NÃO

<b>FEDERAL</b>	Não possui bens tombados para o nível Federal.
----------------	--

### 1.2. PATRIMÔNIO PROTEGIDO POR REGISTRO

<b>MUNICIPAL</b>	Não possui bens registrados para o nível Municipal.
------------------	---

<b>ESTADUAL</b>		
<b>FOTO</b>	<b>DESIGNAÇÃO   ENDEREÇO</b>	
	<b>1. FOLIAS DE MINAS</b>	
	<b>CATEGORIA</b>	<b>INVENTARIADO</b>
	Formas de Expressão	SIM

<b>FEDERAL</b>	Não possui bens registrados para o nível Federal.
----------------	---

### 1.3. PATRIMÔNIO INVENTARIADO PELO MUNICÍPIO

EXERCÍCIO 2008

#### ESTRUTURAS ARQUITETÔNICAS E URBANÍSTICAS (BI)

FOTO	DESIGNAÇÃO   ENDEREÇO	ÁREA	ATUALIZAÇÃO
	<b>1. Residência</b> Avenida Vinte e Sete, nº 146	ÁREA 01 ZONA URBANA	Exercício 2024
	<b>2. Residência</b> Rua Vinte e Quatro, nº161	ÁREA 01 ZONA URBANA	
	<b>3. Igreja Matriz São Sebastião</b> Praça Carolina Almeida, s/n.	ÁREA 01 ZONA URBANA	Exercício 2023
	<b>4. Biblioteca Pública</b> Rua Vinte e Seis, nº 178	ÁREA 01 ZONA URBANA	Exercício 2023
	<b>5. Antiga Fazenda Almeida</b> Seguimento da Rua Vinte e Quatro perpendicular a Rua Vinte e Hum.	ÁREA 01 ZONA URBANA	Exercício 2024

#### BENS MÓVEIS E INTEGRADOS (BM | BIN)

FOTO	DESIGNAÇÃO   ENDEREÇO	ÁREA	ATUALIZAÇÃO
	<b>6. Imagem São Sebastião</b> Igreja Matriz de São Sebastião	ÁREA 01 ZONA URBANA	Exercício 2023
	<b>7. Arquivo fotográfico particular de Alaíde Souza Tosta.</b> Avenida Trinta e Um, 155.	ÁREA 01 ZONA URBANA	

**CONJUNTOS PAISAGÍSTICOS (CP)**





FOTO	DESIGNAÇÃO   ENDEREÇO	ÁREA	ATUALIZAÇÃO
	<b>8. Praça Carolina de Almeida</b> Avenida Vinte e cinco, s/n.	ÁREA 01 ZONA URBANA	Exercício 2023

**BEM IMATERIAL (IMA)**


FOTO	DESIGNAÇÃO   ENDEREÇO	ÁREA	ATUALIZAÇÃO
	<b>9. Novena de S. Sebastião e N.S. Aparecida.</b> Igreja Matriz São Sebastião	ÁREA 01 ZONA URBANA	
	<b>10. Festa de Reis</b>	ÁREA 01 ZONA URBANA	Exercício 2024

**EXERCÍCIO 2009****ESTRUTURAS ARQUITETÔNICAS E URBANÍSTICAS (BI)**

FOTO	DESIGNAÇÃO   ENDEREÇO	ÁREA	ATUALIZAÇÃO
	<b>11. Cemitério Municipal</b> Estrada para cemitério, s/n, 1km da zona urbana.	ÁREA 01 ZONA URBANA	Exercício 2023
	<b>12. Edificação residencial, Fazenda Arazível</b> AMG 2535, s/n, 12km da zona urbana.	ÁREA 02 ZONA RURAL	
	<b>13. Edificação residencial, Fazenda Bálsamo</b> Estrada da Melancia, s/n, 3km da zona urbana.	ÁREA 02 ZONA RURAL	
	<b>14. Edificação residencial, Fazenda Bom Jardim</b> Antiga estrada para Uberaba, s/n, 21km da zona urbana.	ÁREA 02 ZONA RURAL	



	<b>15. Edificação residencial, Fazenda Cachoeirinha</b> Antiga estrada para Uberaba, s/n, 15km da zona urbana.	ÁREA 02 ZONA RURAL	
	<b>16. Edificação residencial, Fazenda Cerro Azul</b> Antiga estrada para Uberaba, s/n, 20km da zona urbana.	ÁREA 02 ZONA RURAL	
	<b>17. Edificação residencial, Fazenda Rio Grande</b> Rodovia MG 427, s/n, 10km da zona urbana.	ÁREA 02 ZONA RURAL	
	<b>18. Edificação residencial, Fazenda São Pedro</b> Antiga estrada para Uberaba, s/n, 2km da zona urbana.	ÁREA 02 ZONA RURAL	




#### BENS MÓVEIS E INTEGRADOS (BM | BIN)

FOTO	DESIGNAÇÃO   ENDEREÇO	ÁREA	ATUALIZAÇÃO
	<b>19. Grafonola</b> Fazenda Bom Jardim, Antiga estrada para Uberaba,s/n, 21km da zona urbana.	ÁREA 02 ZONA RURAL	
	<b>20. Balsa</b> As margens do Rio Grande, 20°05'40" S / 40°06'06" W	ÁREA 02 ZONA RURAL	

#### EXERCÍCIO 2012

#### ESTRUTURAS ARQUITETÔNICAS E URBANÍSTICAS (BI)


FOTO	DESIGNAÇÃO   ENDEREÇO	ÁREA	ATUALIZAÇÃO
	<b>21. Empresa de Assistência Técnica e Extensão</b> Rural de Minas Gerais (EMATER) Avenida Vinte e Quatro, nº 165 - Centro	ÁREA 01 ZONA URBANA	
	<b>22. Residência</b> Avenida Vinte e Três, nº 163 - Centro	ÁREA 01 ZONA URBANA	Exercício 2024

	<b>23. Residência</b> Avenida Vinte e Três, nº 162 - Centro	ÁREA 01 ZONA URBANA	
	<b>24. Residência</b> Avenida Vinte e Cinco, nº 137 - Centro	ÁREA 01 ZONA URBANA	
	<b>25. Escola Estadual José Acácio da Silva e Escola Municipal General Osório</b> Rua Vinte e Oito, nº 140 - Centro	ÁREA 01 ZONA URBANA	Exercício 2024

#### BENS MÓVEIS E INTEGRADOS (BM | BIN)

FOTO	DESIGNAÇÃO   ENDEREÇO	ÁREA	ATUALIZAÇÃO
	<b>26. Máquina de Costura</b>	ÁREA 01 ZONA URBANA	
	<b>27. Conjunto de Sofá (BM)</b> Av. Vinte e Quatro, nº 161 - Centro	ÁREA 01 ZONA URBANA	
	<b>28. Lampião (BM)</b> Av. Vinte e Quatro, nº 161 - Centro	ÁREA 01 ZONA URBANA	
	<b>29. Guarda-roupa (BM)</b> Av. Vinte e Quatro, nº 161 - Centro	ÁREA 01 ZONA URBANA	

	<p><b>30. Cabaça (BM)</b> Avenida Vinte e Três, nº 162 - Centro</p>	<p>ÁREA 01 ZONA URBANA</p>	
	<p><b>31. Lanterna (BM)</b> Avenida Vinte e Três, nº 162 – Centro</p>	<p>ÁREA 01 ZONA URBANA</p>	
	<p><b>32. Conjunto de Panela (BM)</b> Avenida Vinte e Três, nº 162 - Centro</p>	<p>ÁREA 01 ZONA URBANA</p>	
	<p><b>33. Descascador de Café (BM)</b> Avenida Vinte e Três, nº 162 – Centro</p>	<p>ÁREA 01 ZONA URBANA</p>	
	<p><b>34. Moedor de Café (BM)</b> Avenida Vinte e Três, nº 162 - Centro</p>	<p>ÁREA 01 ZONA URBANA</p>	
	<p><b>35. Moedor de Cana (BM)</b> Avenida Vinte e Três, nº 162 – Centro</p>	<p>ÁREA 01 ZONA URBANA</p>	


	<b>36. Lampião (BM)</b> Avenida Vinte e Três, nº 162 – Centro	ÁREA 01 ZONA URBANA	
---	--	------------------------	--

### EXERCÍCIO 2013

#### ESTRUTURAS ARQUITETÔNICAS E URBANÍSTICAS (BI)

FOTO	DESIGNAÇÃO   ENDEREÇO	ÁREA	ATUALIZAÇÃO
	<b>37. Fazenda Cachoeirinha</b> Zona Rural	ÁREA 02 ZONA RURAL	
	<b>38. Fazenda São Pedro</b> Zona rural	ÁREA 02 ZONA RURAL	
	<b>39. Sede Fazenda do Milagre</b> Comunidade Quatis, Zona Rural	ÁREA 02 ZONA RURAL	
	<b>40. Capela Santos Reis</b> Rodovia MG 427	ÁREA 02 ZONA RURAL	

#### BENS MÓVEIS E INTEGRADOS (BM | BIN)

FOTO	DESIGNAÇÃO   ENDEREÇO	ÁREA	ATUALIZAÇÃO
	<b>41. Alambique Cachaça Caicana</b> Comunidade Quatis, Fazenda Boa Esperança	ÁREA 02 ZONA RURAL	

	<b>42. Túmulo Dr. Claudio Moreira de Almeida</b> Cemitério Municipal	ÁREA 01 ZONA URBANA	Exercício 2023
	<b>43. Conjunto de moveis de quarto</b> Fazenda Cachoeirinha	ÁREA 02 ZONA RURAL	
	<b>44. Baú</b> Comunidade Quatis, Fazenda dos Milagres	ÁREA 02 ZONA RURAL	
	<b>45. Penteadeira</b> Comunidade Quatis, Fazenda dos Milagres	ÁREA 02 ZONA RURAL	
	<b>46. Carneiro hidráulico</b> Fazenda Aprazível	ÁREA 02 ZONA RURAL	
	<b>47. Cruzeiro</b> Fazenda Buriti	ÁREA 02 ZONA RURAL	
	<b>48. Imagem Nossa Senhora Aparecida</b> Capela de Santos Reis, MG 427	ÁREA 02 ZONA RURAL	
	<b>49. Imagens de Santos Reis</b> Capela de Santos Reis, MG 427	ÁREA 02 ZONA RURAL	



CONJUNTOS PAISAGÍSTICOS (CP)			
FOTO	DESIGNAÇÃO   ENDEREÇO	ÁREA	ATUALIZAÇÃO
	<b>50. Nascente Aprazível</b> Fazenda Aprazível.	ÁREA 02 ZONA RURAL	


BEM IMATERIAL (IMA)			
FOTO	DESIGNAÇÃO   ENDEREÇO	ÁREA	ATUALIZAÇÃO
	<b>51. Festa de Santos Reis</b> Fazenda Aprazível.	ÁREA 02 ZONA RURAL	

## 1.4. PATRIMÔNIO ATUALIZADO NO PERÍODO DE AÇÃO E PRESERVAÇÃO

ESTRUTURAS ARQUITETÔNICAS E URBANÍSTICAS (BI)		
FOTO	DESIGNAÇÃO   ENDEREÇO	ÁREA
	<b>1. Residência</b> Avenida Vinte e Sete, nº 146	ÁREA 01 ZONA URBANA
	<b>2. Antiga Fazenda Almeida</b> Seguimento da Rua Vinte e Quatro perpendicular a Rua Vinte e Hum	ÁREA 01 ZONA URBANA
	<b>3. Residência</b> Avenida Vinte e Três, nº 163 - Centro	ÁREA 01 ZONA URBANA
	<b>4. Escola Estadual José Acácio da Silva e Escola Municipal General Osório</b> Rua Vinte e Oito, nº 140 - Centro	ÁREA 01 ZONA URBANA

BEM IMATERIAL (IMA)		
FOTO	DESIGNAÇÃO   ENDEREÇO	ÁREA
	<b>5. Festa de Reis</b>	ÁREA 01 ZONA URBANA

## 1.5. PATRIMÔNIO INVENTARIADO NO PERÍODO DE AÇÃO E PRESERVAÇÃO

BEM IMATERIAL (IMA)		
FOTO	DESIGNAÇÃO   ENDEREÇO	ÁREA
	<b>6. Clube do Truco</b>	ÁREA 01 ZONA URBANA