


1. PATRIMÔNIO PROTEGIDO NO MUNICÍPIO

1.1. PATRIMÔNIO PROTEGIDO POR TOMBAMENTO

MUNICIPAL	Não possui bens tombados para o nível Municipal.
------------------	--

ESTADUAL		
FOTO	DESIGNAÇÃO ENDEREÇO	CATEGORIA
	1. FAZENDA DAS MELANCIAS 20°01'43.1"S 48°00'56.2"W	BI
	DOCUMENTAÇÃO DATA APROVAÇÃO	INVENTARIADO
	Decreto de tombamento n°: 29.399 Data do tombamento: 21/04/1989	NÃO

FEDERAL	Não possui bens tombados para o nível Federal.
----------------	--

1.2. PATRIMÔNIO PROTEGIDO POR REGISTRO

MUNICIPAL	Não possui bens registrados para o nível Municipal.
------------------	---

ESTADUAL		
FOTO	DESIGNAÇÃO ENDEREÇO	
	1. FOLIAS DE MINAS	
	CATEGORIA	INVENTARIADO
	Formas de Expressão	SIM

FEDERAL	Não possui bens registrados para o nível Federal.
----------------	---



1.3. PATRIMÔNIO INVENTARIADO PELO MUNICÍPIO

EXERCÍCIO 2008


ESTRUTURAS ARQUITETÔNICAS E URBANÍSTICAS (BI)

FOTO	DESIGNAÇÃO ENDEREÇO	ÁREA	ATUALIZAÇÃO
	1. Residência Avenida Vinte e Sete, nº 146	ÁREA 01 ZONA URBANA	Exercício 2024
	2. Residência Rua Vinte e Quatro, nº161	ÁREA 01 ZONA URBANA	Exercício 2025
	3. Igreja Matriz São Sebastião Praça Carolina Almeida, s/n.	ÁREA 01 ZONA URBANA	Exercício 2023
	4. Biblioteca Pública Rua Vinte e Seis, nº 178	ÁREA 01 ZONA URBANA	Exercício 2023
	5. Antiga Fazenda Almeida Seguimento da Rua Vinte e Quatro perpendicular a Rua Vinte e Hum.	ÁREA 01 ZONA URBANA	Exercício 2024

BENS MÓVEIS E INTEGRADOS (BM)

FOTO	DESIGNAÇÃO ENDEREÇO	ÁREA	ATUALIZAÇÃO
	6. Imagem São Sebastião Igreja Matriz de São Sebastião	ÁREA 01 ZONA URBANA	Exercício 2023
	7. Arquivo fotográfico particular de Alaíde Souza Tosta. Avenida Trinta e Um, 155.	ÁREA 01 ZONA URBANA	Exercício 2025

CONJUNTOS PAISAGÍSTICOS (CP)





FOTO	DESIGNAÇÃO ENDEREÇO	ÁREA	ATUALIZAÇÃO
	8. Praça Carolina de Almeida Avenida Vinte e cinco, s/n.	ÁREA 01 ZONA URBANA	Exercício 2023

PATRIMÔNIO IMATERIAL (PI)



FOTO	DESIGNAÇÃO ENDEREÇO	ÁREA	ATUALIZAÇÃO
	9. Novena de S. Sebastião e N.S. Aparecida. Igreja Matriz São Sebastião	ÁREA 01 ZONA URBANA	Exercício 2025
	10. Festa de Reis	ÁREA 01 ZONA URBANA	Exercício 2024

EXERCÍCIO 2009**ESTRUTURAS ARQUITETÔNICAS E URBANÍSTICAS (BI)**

FOTO	DESIGNAÇÃO ENDEREÇO	ÁREA	ATUALIZAÇÃO
	11. Cemitério Municipal Estrada para cemitério, s/n, 1km da zona urbana.	ÁREA 01 ZONA URBANA	Exercício 2023
	12. Edificação residencial, Fazenda Aprazível AMG 2535, s/n, 12km da zona urbana.	ÁREA 02 ZONA RURAL	
	13. Edificação residencial, Fazenda Bálsamo Estrada da Melancia, s/n, 3km da zona urbana.	ÁREA 02 ZONA RURAL	
	14. Edificação residencial, Fazenda Bom Jardim Antiga estrada para Uberaba, s/n, 21km da zona urbana.	ÁREA 02 ZONA RURAL	



	15. Edificação residencial, Fazenda Cachoeirinha Antiga estrada para Uberaba, s/n, 15km da zona urbana.	ÁREA 02 ZONA RURAL	
	16. Edificação residencial, Fazenda Cerro Azul Antiga estrada para Uberaba, s/n, 20km da zona urbana.	ÁREA 02 ZONA RURAL	
	17. Edificação residencial, Fazenda Rio Grande Rodovia MG 427, s/n, 10km da zona urbana.	ÁREA 02 ZONA RURAL	
	18. Edificação residencial, Fazenda São Pedro Antiga estrada para Uberaba, s/n, 2km da zona urbana.	ÁREA 02 ZONA RURAL	




BENS MÓVEIS E INTEGRADOS (BM)

FOTO	DESIGNAÇÃO ENDEREÇO	ÁREA	ATUALIZAÇÃO
	19. Grafonola Fazenda Bom Jardim, Antiga estrada para Uberaba, s/n, 21km da zona urbana.	ÁREA 02 ZONA RURAL	
	20. Balsa As margens do Rio Grande, 20°05'40" S / 40°06'06" W	ÁREA 02 ZONA RURAL	

EXERCÍCIO 2012


ESTRUTURAS ARQUITETÔNICAS E URBANÍSTICAS (BI)

FOTO	DESIGNAÇÃO ENDEREÇO	ÁREA	ATUALIZAÇÃO
	21. Empresa de Assistência Técnica e Extensão Rural de Minas Gerais (EMATER) Avenida Vinte e Quatro, nº 165 - Centro	ÁREA 01 ZONA URBANA	Exercício 2025
	22. Residência Avenida Vinte e Três, nº 163 - Centro	ÁREA 01 ZONA URBANA	Exercício 2024

	23. Residência Avenida Vinte e Três, nº 162 - Centro	ÁREA 01 ZONA URBANA	
	24. Residência Avenida Vinte e Cinco, nº 137 - Centro	ÁREA 01 ZONA URBANA	Exercício 2025
	25. Escola Estadual José Acácio da Silva e Escola Municipal General Osório Rua Vinte e Oito, nº 140 - Centro	ÁREA 01 ZONA URBANA	Exercício 2024

BENS MÓVEIS E INTEGRADOS (BM)			
FOTO	DESIGNAÇÃO ENDEREÇO	ÁREA	ATUALIZAÇÃO
	26. Máquina de Costura	ÁREA 01 ZONA URBANA	Exercício 2025
	27. Conjunto de Sofá (BM) Av. Vinte e Quatro, nº 161 - Centro	ÁREA 01 ZONA URBANA	Exercício 2025
	28. Lampião (BM) Av. Vinte e Quatro, nº 161 - Centro	ÁREA 01 ZONA URBANA	
	29. Guarda-roupa (BM) Av. Vinte e Quatro, nº 161 - Centro	ÁREA 01 ZONA URBANA	Exercício 2025

	<p>30. Cabaça (BM) Avenida Vinte e Três, nº 162 - Centro</p>	<p>ÁREA 01 ZONA URBANA</p>	
	<p>31. Lanterna (BM) Avenida Vinte e Três, nº 162 – Centro</p>	<p>ÁREA 01 ZONA URBANA</p>	
	<p>32. Conjunto de Panela (BM) Avenida Vinte e Três, nº 162 - Centro</p>	<p>ÁREA 01 ZONA URBANA</p>	
	<p>33. Descascador de Café (BM) Avenida Vinte e Três, nº 162 – Centro</p>	<p>ÁREA 01 ZONA URBANA</p>	
	<p>34. Moedor de Café (BM) Avenida Vinte e Três, nº 162 - Centro</p>	<p>ÁREA 01 ZONA URBANA</p>	<p>Exercício 2025</p>
	<p>35. Moedor de Cana (BM) Avenida Vinte e Três, nº 162 – Centro</p>	<p>ÁREA 01 ZONA URBANA</p>	<p>Exercício 2025</p>


	36. Lâmpião (BM) Avenida Vinte e Três, nº 162 – Centro	ÁREA 01 ZONA URBANA	Exercício 2025
---	--	------------------------	----------------

EXERCÍCIO 2013

ESTRUTURAS ARQUITETÔNICAS E URBANÍSTICAS (BI)

FOTO	DESIGNAÇÃO ENDEREÇO	ÁREA	ATUALIZAÇÃO
	37. Fazenda Cachoeirinha Zona Rural	ÁREA 02 ZONA RURAL	
	38. Fazenda São Pedro Zona rural	ÁREA 02 ZONA RURAL	
	39. Sede Fazenda do Milagre Comunidade Quatis, Zona Rural	ÁREA 02 ZONA RURAL	
	40. Capela Santos Reis Rodovia MG 427	ÁREA 02 ZONA RURAL	

BENS MÓVEIS E INTEGRADOS (BM)

FOTO	DESIGNAÇÃO ENDEREÇO	ÁREA	ATUALIZAÇÃO
	41. Alambique Cachaça Caicana Comunidade Quatis, Fazenda Boa Esperança	ÁREA 02 ZONA RURAL	

	<p>42. Túmulo Dr. Claudio Moreira de Almeida Cemitério Municipal</p>	<p>ÁREA 01 ZONA URBANA</p>	<p>Exercício 2023</p>
	<p>43. Conjunto de moveis de quarto Fazenda Cachoeirinha</p>	<p>ÁREA 02 ZONA RURAL</p>	
	<p>44. Baú Comunidade Quatis, Fazenda dos Milagres</p>	<p>ÁREA 02 ZONA RURAL</p>	
	<p>45. Penteadeira Comunidade Quatis, Fazenda dos Milagres</p>	<p>ÁREA 02 ZONA RURAL</p>	
	<p>46. Carneiro hidráulico Fazenda Aprazível</p>	<p>ÁREA 02 ZONA RURAL</p>	
	<p>47. Cruzeiro Fazenda Buriti</p>	<p>ÁREA 02 ZONA RURAL</p>	
	<p>48. Imagem Nossa Senhora Aparecida Capela de Santos Reis, MG 427</p>	<p>ÁREA 02 ZONA RURAL</p>	
	<p>49. Imagens de Santos Reis Capela de Santos Reis, MG 427</p>	<p>ÁREA 02 ZONA RURAL</p>	

CONJUNTOS PAISAGÍSTICOS (CP)

FOTO	DESIGNAÇÃO ENDEREÇO	ÁREA	ATUALIZAÇÃO
	50. Nascente Aprazível Fazenda Aprazível.	ÁREA 02 ZONA RURAL	

PATRIMÔNIO IMATERIAL (PI)

FOTO	DESIGNAÇÃO ENDEREÇO	ÁREA	ATUALIZAÇÃO
	51. Festa de Santos Reis Fazenda Aprazível.	ÁREA 02 ZONA RURAL	




EXERCÍCIO 2024**PATRIMÔNIO IMATERIAL (PI)**


FOTO	DESIGNAÇÃO ENDEREÇO	ÁREA	ATUALIZAÇÃO
	52. Clube do Truco	ÁREA 01 ZONA URBANA	

1.4. PATRIMÔNIO ATUALIZADO NO ANO DE 2023

ESTRUTURAS ARQUITETÔNICAS E URBANÍSTICAS (BI)		
FOTO	DESIGNAÇÃO ENDEREÇO	ÁREA
	01 - Residência Rua Vinte e Quatro, nº161	ÁREA 01 ZONA URBANA
	02 - Residência Avenida Vinte e Cinco, nº 137 - Centro	ÁREA 01 ZONA URBANA
	03 - Empresa de Assistência Técnica e Extensão Rural de Minas Gerais (EMATER) Avenida Vinte e Quatro, nº 165 - Centro	ÁREA 01 ZONA URBANA



BENS MÓVEIS E INTEGRADOS (BM)		
FOTO	DESIGNAÇÃO ENDEREÇO	ÁREA
	04 - Arquivo fotográfico particular de Alaíde Souza Tosta. Avenida Trinta e Um, 155.	ÁREA 01 ZONA URBANA
	05 - Máquina de Costura Av. Vinte e Quatro, nº 161 - Centro	ÁREA 01 ZONA URBANA
	06 - Conjunto de Sofá (BM) Av. Vinte e Quatro, nº 161 - Centro	ÁREA 01 ZONA URBANA
	07 - Guarda-roupa (BM) Av. Vinte e Quatro, nº 161 - Centro	ÁREA 01 ZONA URBANA

	<p>08 - Moedor de Café (BM) Avenida Vinte e Três, nº 162 - Centro</p>	<p>ÁREA 01 ZONA URBANA</p>
	<p>09 - Moedor de Cana (BM) Avenida Vinte e Três, nº 162 – Centro</p>	<p>ÁREA 01 ZONA URBANA</p>
	<p>10 - Lâmpião (BM) Avenida Vinte e Três, nº 162 – Centro</p>	<p>ÁREA 01 ZONA URBANA</p>


PATRIMÔNIO IMATERIAL (PI)		
FOTO	DESIGNAÇÃO ENDEREÇO	ÁREA
	<p>11 - Novena de S. Sebastião e N.S. Aparecida. Igreja Matriz São Sebastião</p>	<p>ÁREA 01 ZONA URBANA</p>

1.5. PATRIMÔNIO INVENTARIADO NO ANO DE 2023

ESTRUTURAS ARQUITETÔNICAS E URBANÍSTICAS (BI)

FOTO	DESIGNAÇÃO ENDEREÇO	ÁREA
	01 - Casa de Velório “Vereadora Vilma Moreira Tosta Leppek” Av. Vinte e Nove, 163, Água Comprida - MG, 38110-000	ÁREA 01 ZONA URBANA
	02 - Campo de Futebol “Cláudio Moreira de Almeida” R. Vinte, 65-255, Água Comprida - MG, 38110-000	ÁREA 01 ZONA URBANA

CONJUNTOS PAISAGÍSTICOS (CP)

FOTO	DESIGNAÇÃO ENDEREÇO	ÁREA
	03 - Praça “Fidêncio Moreira Lopes” Av. Vinte e Cinco, 82-162, Água Comprida - MG, 38110-000	ÁREA 01 ZONA URBANA